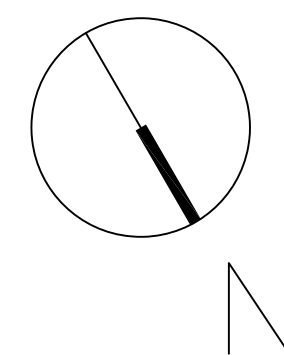
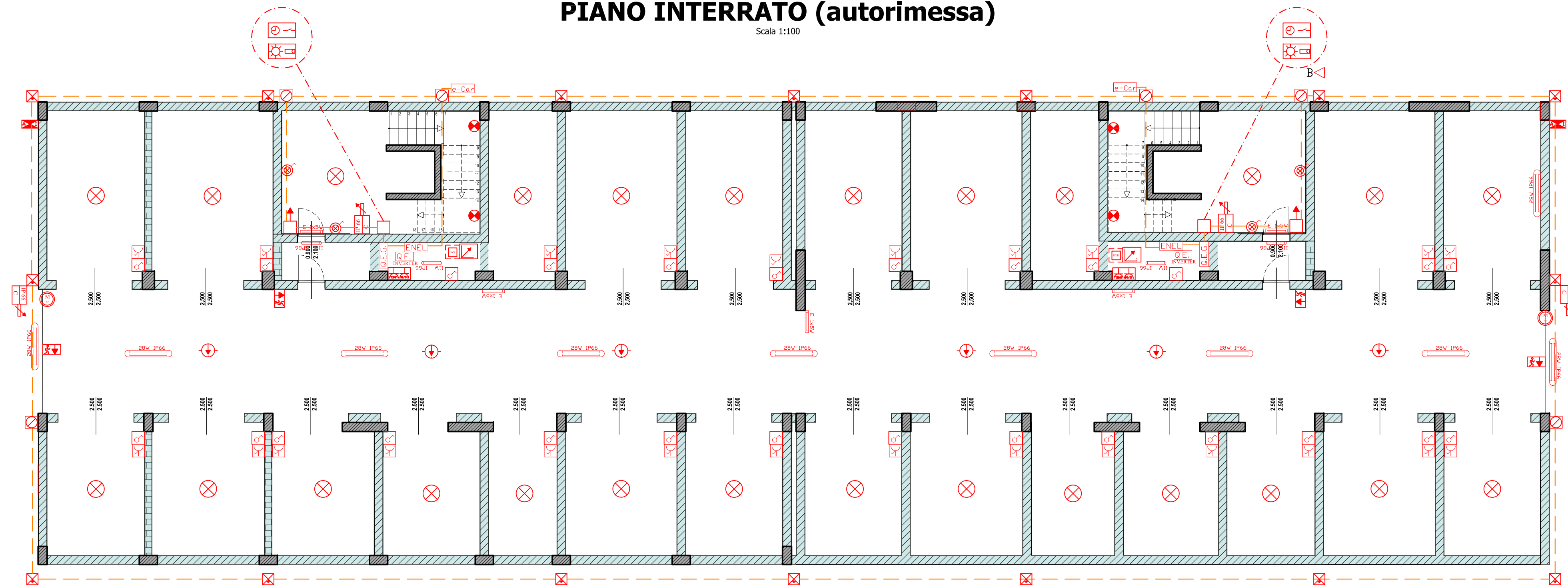


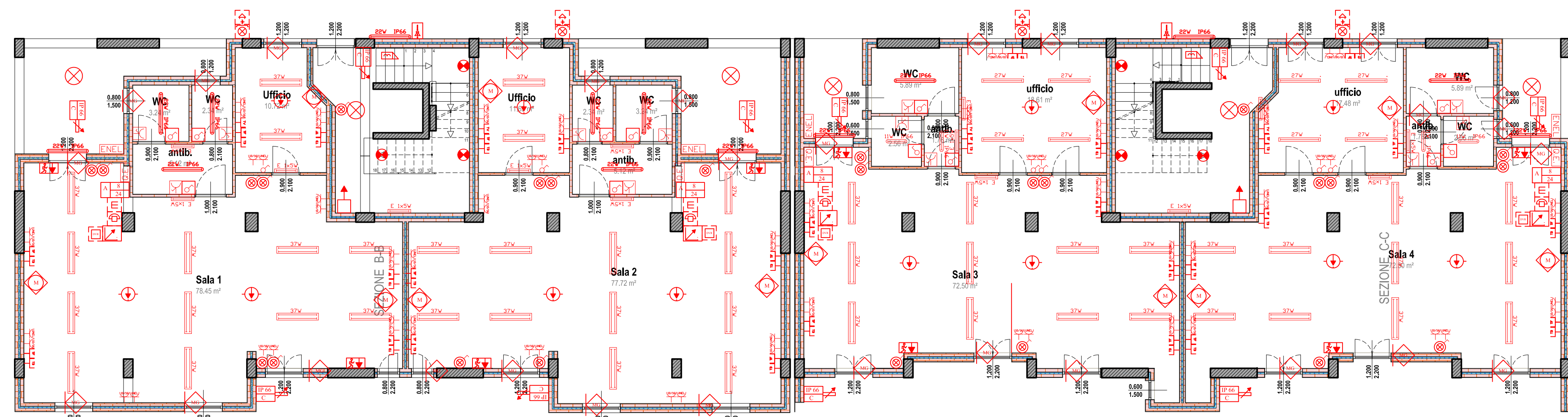
[illegible]**PIANO INTERRATO (autorimessa)**

Scala 1:100



PIANO TERRA (sistema servizi)

Scala 1:100



COMUNE DI PONTECAGNANO FAIANO
(PROVINCIA DI SALERNO)

**PROGRAMMA INTEGRATO DI EDILIZIA RESIDENZIALE
SOCIALE (PIERS) DI CUI ALLA DELIBERA CIPE
22.12.2017.
D.D REGIONE CAMPANIA N. 40 DEL 13.04.2021 -
DECRETO INTERMINISTERIALE N. 353 DEL 13.09.2021**

**“RIQUALIFICAZIONE AREA URBANA DEGRADATA ZONA PEEP C1 -
SANT'ANTONIO”
CUP: F66D20000410001**

PROGETTO DI FATTIBILITA' TECNICO ECONOMICO

| | | |
|--|------------------|---|
| Committente: Comune di Pontecagnano Faiano | | Emissione del 01/2025 Revisioni <hr/> <hr/> <hr/> |
| Il Sindaco: | Giuseppe Lanzara | |
| L'Assessore ai Lavori Pubblici: | Raffaele Sica | |

| | |
|-----------------------|---|
| TAV. 23 | elaborato Schemi grafici impianto elettrico e simili (scala 1:100) |
|-----------------------|---|

Il Responsabile Settore LL.PP.

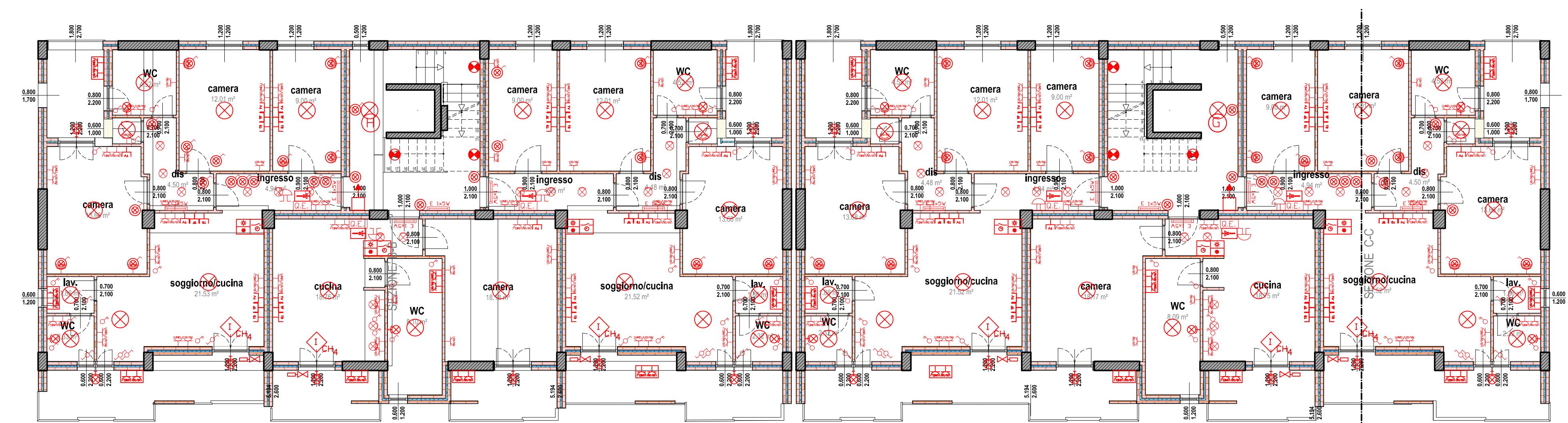
Il Tecnico

arch. Giovanni Landi
Via M.A. Alfani, n. 52
84098, Pontecagnano Faiano (SA)

ing. Domenico Pennella
via dei Normanni n. 62
84085 Mercato S. Severino (SA)

Piano Piano tipo (residenze)

Scale 1:100



Piano Copertura

Scale 1:100

impianto fotovoltaico

